

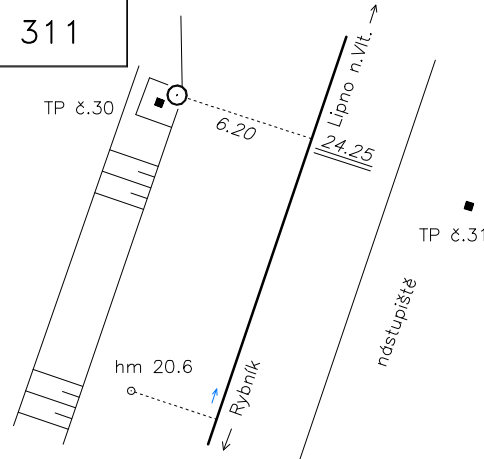
# GEODETICKÉ ÚDAJE

Kraj: Jihočeský  
Okres: Český Krumlov  
Obec: Loučovice

Pořadí č.:  
Stav k: 1/2014

TL	5311
ZM-50	32-41
trať. úsek	1791

Číslo a název bodu		311		311	
Bod	Druh	Y	X	Nadmořská výška	
				Bpv	vztahuje se na
311	ZGB	777847.536	1202433.353	684.107 niv.	vrtule
ETRS-89 (ETRF 2000)		B 48° 37' 27.45722"	L 14° 14' 42.62153"	Helips. 731.026	
Orientace na body (v grádech) :					
Bod číslo :	Jižník	Délka strany	Bod číslo :	Jižník	Délka strany
OB 311.1	13.5616	182.469			
				Bod určen : metodou GPS	

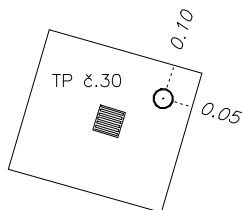


Místopisný popis : Bod se nachází v žel. zastávce Loučovice zastávka.

TUDU	1791E1
km	20.624
ML JŽM	1791_029

Bod	311						Transformační klíč
Stab. údaje	0.00	vrtule TP č.30	0.00		0.00		311
Ochranný znak: (druh,rok,vzdál.)							1791-Rybník-Lipno SŽG Praha, 2012
Kat.území Parc.čís. Druh poz.	Loučovice 569/4, ostatní plocha						

Poznámky :



Geodetické údaje :

Změny geodetických údajů : (zapsal,kontroloval)

Vyhotovil : Ing. Jaromír Sochor

Kontroloval : Ing. Jitka Hajsáková

Bod	311			
Organizace,rok	Zřízení	SŽG Praha, 2014		
	Určení YX	SŽG Praha, 2014		
	Určení výšky	Skanska, 2006		
	Přestabilizován			
Rok	Údržba			
	Obnova			

Poznámka :

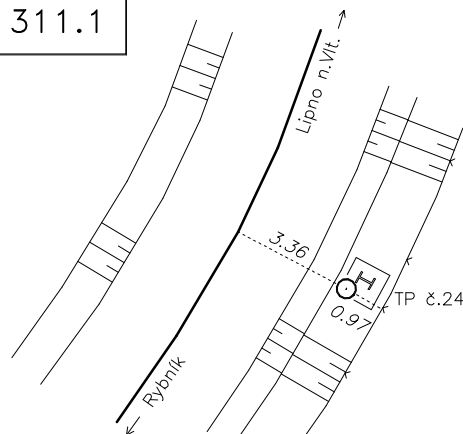
# GEODETICKÉ ÚDAJE

Kraj: Jihočeský  
Okres: Český Krumlov  
Obec: Loučovice

Pořadí č.:  
Stav k: 1/2014

TL	5311
ZM-50	32-41
trať. úsek	1791

Číslo a název bodu		311.1		311.1	
Bod	Druh	Y	X	Nadmořská výška	
				Bpv	vztahuje se na
311.1	OB	777886.113	1202611.697	683.922 <sup>niv.</sup>	vrtule
ETRS-89 (ETRF 2000)		B 48° 37' 21.56695"	L 14° 14' 41.96259"	Helips. 730.844	
Orientace na body (v grádech) :					
Bod číslo :	Jižník	Délka strany	Bod číslo :	Jižník	Délka strany
ZGB 311	213.5616	182.469			
Bod určen : metodou GPS					

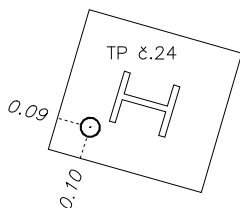


Místopisný popis : Bod se nachází v žel. zastávce Loučovice zastávka.

TUDU	179112
km	20.438
ML JŽM	1791_028

Bod	311.1				Transformační klíč	
Stab. údaje	0.00	vrtule TP č.24	0.00		0.00	311.1
Ochranný znak: (druh,rok,vzdál.)					1791-Rybník-Lipno SŽG Praha, 2012	
Kat.území Parc.čís. Druh poz.	Loučovice 569/4, ostatní plocha					

Poznámky :



Geodetické údaje :

Změny geodetických údajů : (zapsal,kontroloval)

Vyhotovil : Ing. Jaromír Sochor

Kontroloval : Ing. Jitka Hajská

Bod	311.1			
Organizace,rok	Zřízen	SŽG Praha, 2014		
	Určení YX	SŽG Praha, 2014		
	Určení výšky	SŽG Praha, 2014		
	Přestabilizován			
Rok	Údržba			
	Obnova			

Poznámka :